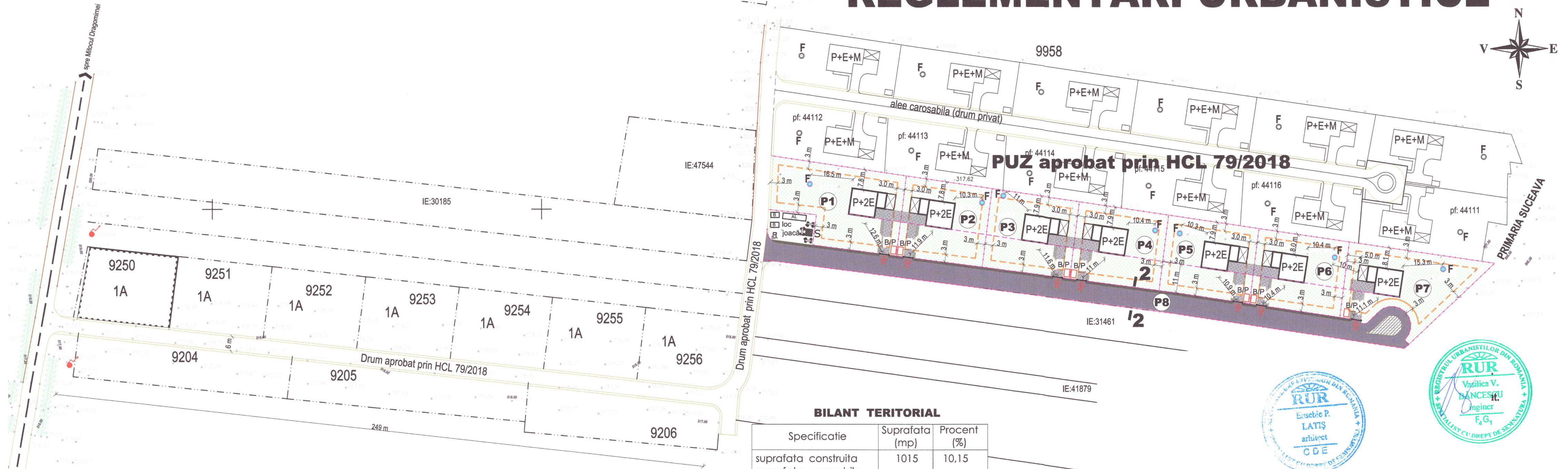



REGLEMENTARI URBANISTICE



BILANT TERITORIAL

Specificatie	Suprafata (mp)	Procent (%)
suprafata construita	1015	10,15
suprafata carosabila, pietonala, parcaje	2614	26,14
loc de joacă copii	200	2,00
spatiu verde	6171	61,71
Suprafata parcele	10000	100,00

DATE ȘI INDICI CARACTERISTICI

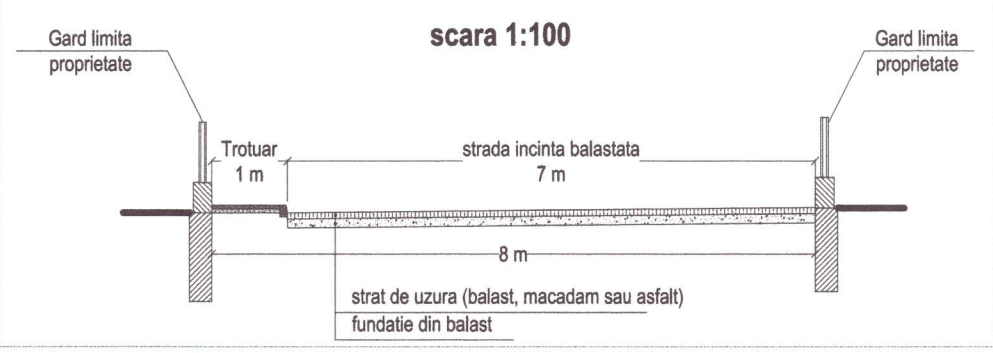
Suprafata totală St = 10000 mp
 Procentul de ocupare a terenului POT max. = 50%
 Coeficientul de utilizare a terenului CUT max. = 1,00

Legenda

- P+2E Limita parcele propunerii PUZ
- P+2E Limita între proprietati propuse
- P+2E Constructii propuse nivel P+2E
- P+2E Anexa propusa
- P+2E Zona verde, propusa
- P+2E Zona de circulatii, propusa
- P+2E Limita parcela vecinatati
- P+2E Fosa septica vidanjabila propusa cu platformă gunoi pe placă
- P+2E Put captare apa potabila, propus
- AL ansamblu de leagane balansoar
- B balansoar cu arc
- BA bancă odihnă cu coș de gunoi alături
- S sah gigant
- acces in / din curte
- Copaci
- Gard de beton
- Aliniament propus
- Limita edificabilului maxim


SECȚIUNE TIP 2-2

prin alee carosabila in interiorul zonei parcelate cu minigratie (R=4m) de intoarcere la capat



NOTA 2:

- Soluțiile locale de alimentare cu apă și de canalizare sunt temporare urmând ca, întreaga zonă să fie racordată la sistemul centralizat de apă-canal a municipiului Suceava, după asigurarea condițiilor tehnice de către operatorul zonal, costurile lucrărilor fiind suportate de beneficiari.
- ATENȚIE! Toate aparatele și dotările amplasate în aer liber în locul de joacă, trebuie să nu prezinte nici un pericol de efecte nocive asupra sănătății umane cauzate de expunerea la substanțe chimice sau preparate care intră în compoziția acestuia sau pe care le conțin.
- Toate aparatele și dotările amplasate în aer liber trebuie să aibă rezistență mecanică și, după caz, stabilitatea necesară pentru a rezista solicitărilor la care sunt supuse în timpul utilizării, fără a se distruge sau a se deforma cu risc de a provoca răni fizice.



Verificat:	Cerința: A1	Referat Nr.: din	Proiect nr. 6 / 2019
Gura Humorului 333/435/2006 TOP EXPERT SRL Societate comercială		Beneficiar: VARVARA SILVIA Titlu proiect: Elaborare Plan Urbanistic Zonal, cu Regulamentul de urbanism aferent, pentru dezilipirea parcelelor cadastrale nr. 7865 în opt parcele și construirea unui cartier de locuințe unifamiliale cu regim mic de înălțime și funcțiuni complementare locuirii și extinderea rețelelor de utilități tehnico-edilitare Amplasament: municipiul Suceava, loc numit "Saliste."	Faza: PUZ
SPECIFICAȚIE Urbanism Desenat	NUME arh. E. Latiș ing. Ilie Moruz	SEMNĂTURA [Signature] Data 2020	Scara 1:1000 Data 2020
REGLEMENTARI URBANISTICE			2